

Stratégie Wallonne pour l'Open Data

Olivier Lefèvre – ADN

Un décret et un futur arrêté d'exécution

Entrée en vigueur du décret "Open data"

21/02/2023



Le décret relatif aux données ouvertes et à la réutilisation des informations du secteur public est entré en vigueur ce vendredi 17 février 2023.

Le [décret du 14 décembre 2022](#) transpose la [directive européenne \(UE 2019/2014\)](#) qui encadre la réutilisation des informations détenues par le secteur public.

Le régime de réutilisation vise à permettre aux personnes physiques et morales d'exploiter et réutiliser les données détenues par les autorités publiques, à d'autres fins (en ce compris à des fins commerciales) que celles qui président à leur création. Il s'agit de valoriser des données inexploitées par le secteur public.

Vous trouverez sur le [portail Open data de la Fédération Wallonie-Bruxelles](#) toutes les données qui sont déjà en accès libre.

Les futures mesures de l'arrêté d'exécution

Pour chaque administration publique

1. Désignation d'un correspondant Open Data dans chaque administration
2. Alimenter un catalogue de données avec les métadonnées des jeux de données disponibles dans les administrations
3. Assurer la diffusion et la mise à disposition effectives des informations, sous format ouvert et lisible par machine, notamment au travers d'API.

Au niveau de la Région

1. Mise en place d'une task force (AND + SPW Digital):
 - Assurer la gestion opérationnelle et de la gouvernance de la plateforme ;
 - Promouvoir et accompagner les organismes publics dans la mise en œuvre de la politique Open Data en Région Wallonne
 - Définir les standards techniques qui garantissent l'interopérabilité nécessaire au bon fonctionnement de la plateforme et au respect des obligations nationales, européennes et internationales. (Données, métadonnées et API)
1. Mise en place d'un catalogue centralisé qui dresse l'inventaire de l'ensemble des métadonnées relatives aux informations détenues par les organismes publics et accessibles en open data. Ce catalogue est alimenté par les administrations.

Comment y arriver?

Mutualisation

- Groupe de travail thématique
- Répartition entre les administrations
- Mise en commun des résultats

Communication

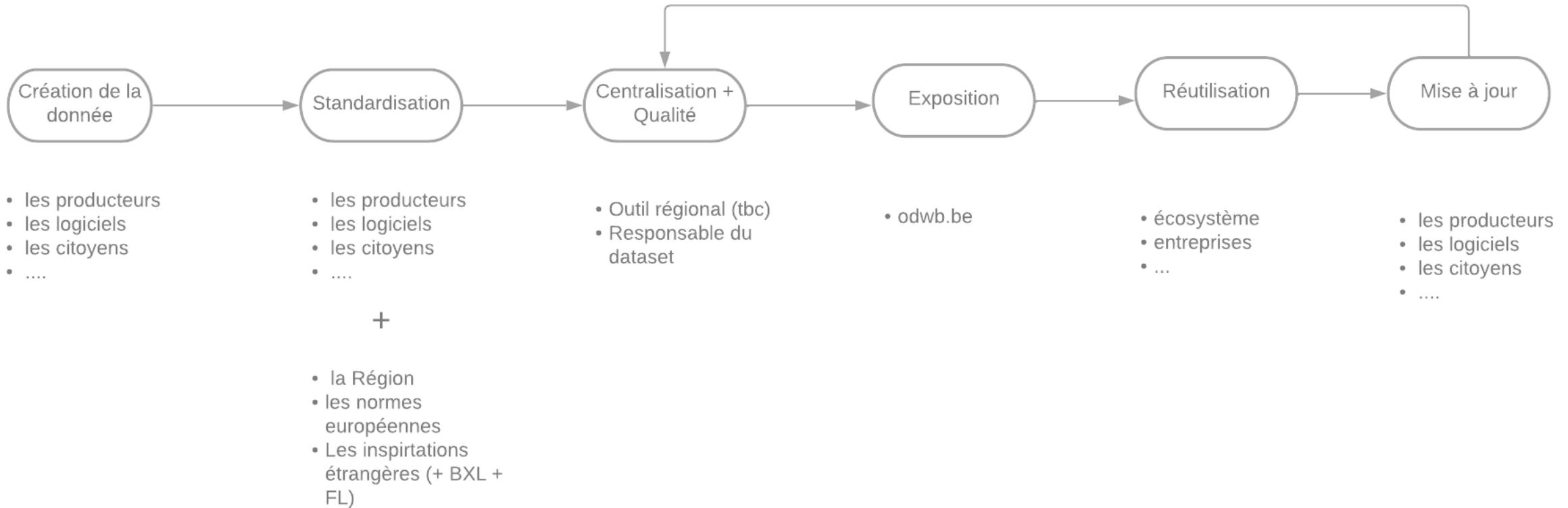
- Publication des initiatives et coordination de celles-ci

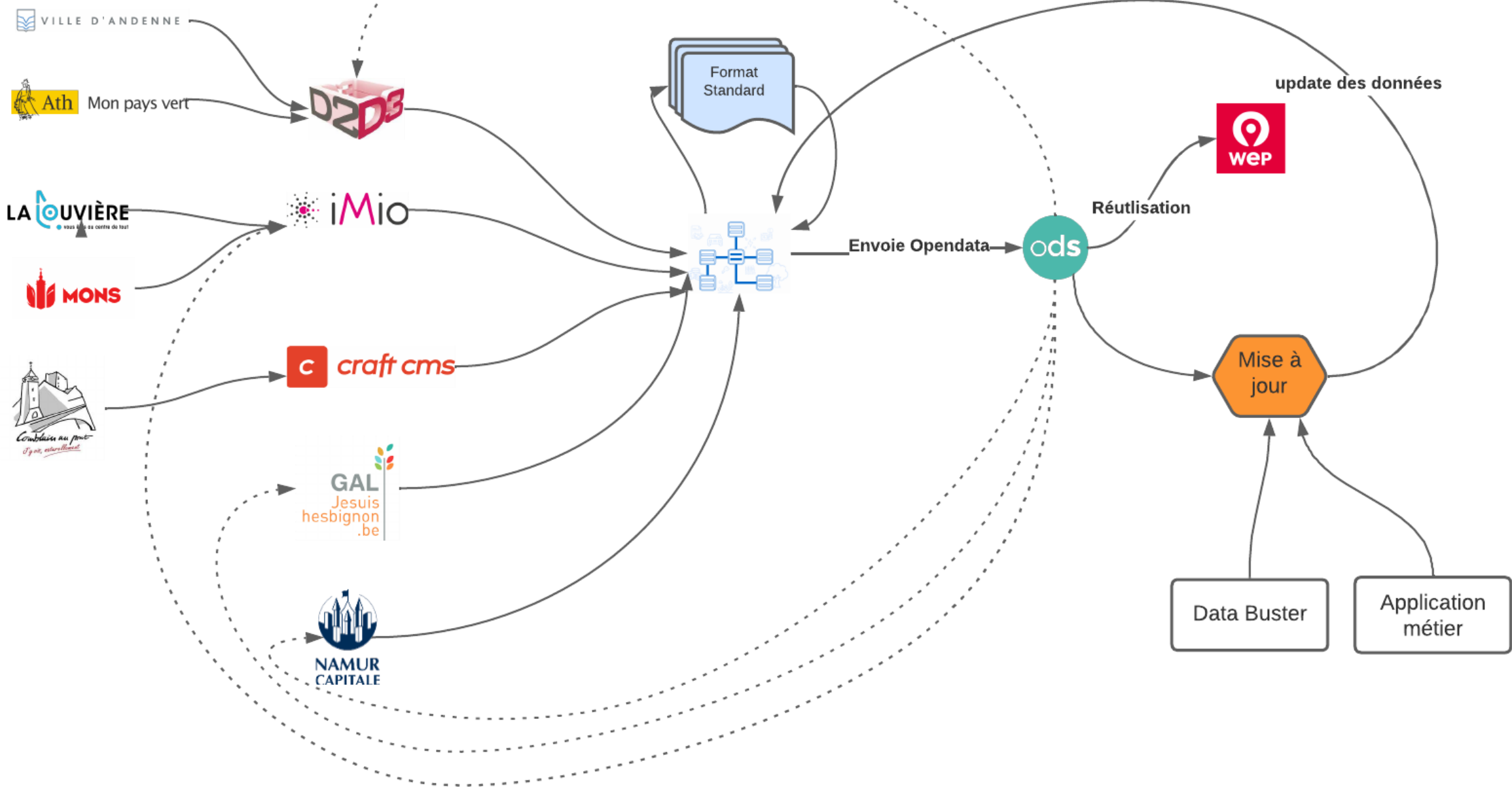
Pragmatisme

- Best practices étrangères
- Logiciels métiers
- Focus sur les cas d'usages concrets

La chaîne de valeur

Chaîne de valeur : Opendata





La clé du succès: la normalisation


Les acteurs de terrains, les contributeurs, bénéficiaires



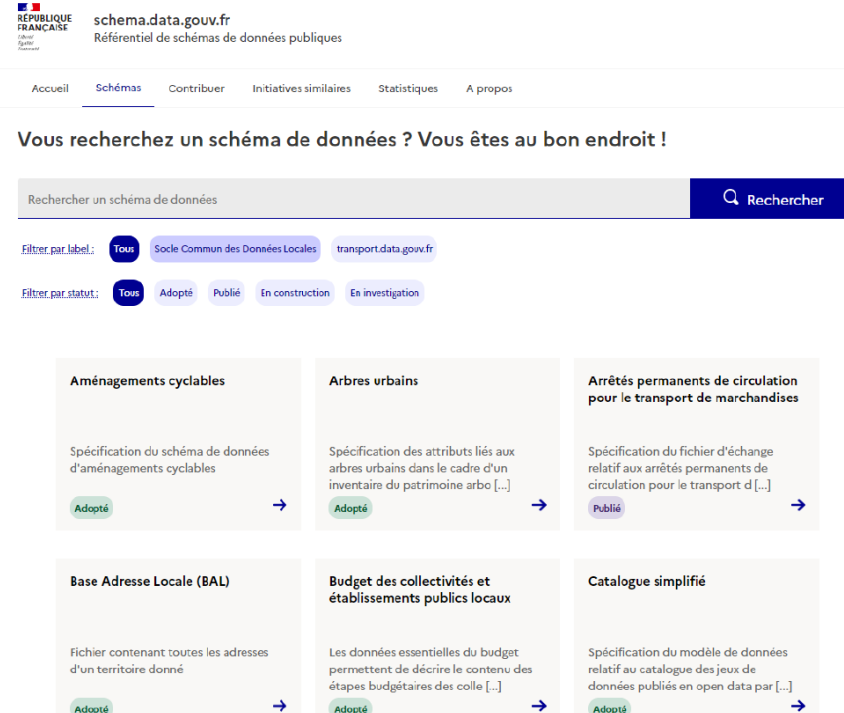

Les éditeurs



Les référents/facilitateurs



Inspirations internationales



REPUBLICQUE FRANÇAISE
schema.data.gov.fr
Référentiel de schémas de données publiques

Accueil Schémas Contribuer Initiatives similaires Statistiques A propos

Vous recherchez un schéma de données ? Vous êtes au bon endroit !

Rechercher un schéma de données Rechercher

Filtrer par label: Tous Socle Commun des Données Locales transport.data.gov.fr

Filtrer par statut: Tous Adopté Publié En construction En investigation

| | | |
|---|--|--|
| Aménagements cyclables Spécification du schéma de données d'aménagements cyclables Adopté → | Arbres urbains Spécification des attributs liés aux arbres urbains dans le cadre d'un inventaire du patrimoine arbo [...] Adopté → | Arrêtés permanents de circulation pour le transport de marchandises Spécification du fichier d'échange relatif aux arrêtés permanents de circulation pour le transport d [...] Publié → |
| Base Adresse Locale (BAL) Fichier contenant toutes les adresses d'un territoire donné Adopté → | Budget des collectivités et établissements publics locaux Les données essentielles du budget permettent de décrire le contenu des étapes budgétaires des colle [...] Adopté → | Catalogue simplifié Spécification du modèle de données relatif au catalogue des jeux de données publiés en open data par [...] Adopté → |

SMART GOVERNANCE – Libérer le potentiel des données et de l'IA pour les services publics

#smartgov2023

proximus

NRB

Microsoft

letsqcity

CGI

FUTURO CITE
ACTIVATEUR DE DONNÉES TERRITORIALES

digital wallonia
4.AI

#smartregion

digital wallonia .be

Avec le soutien de la Wallonie